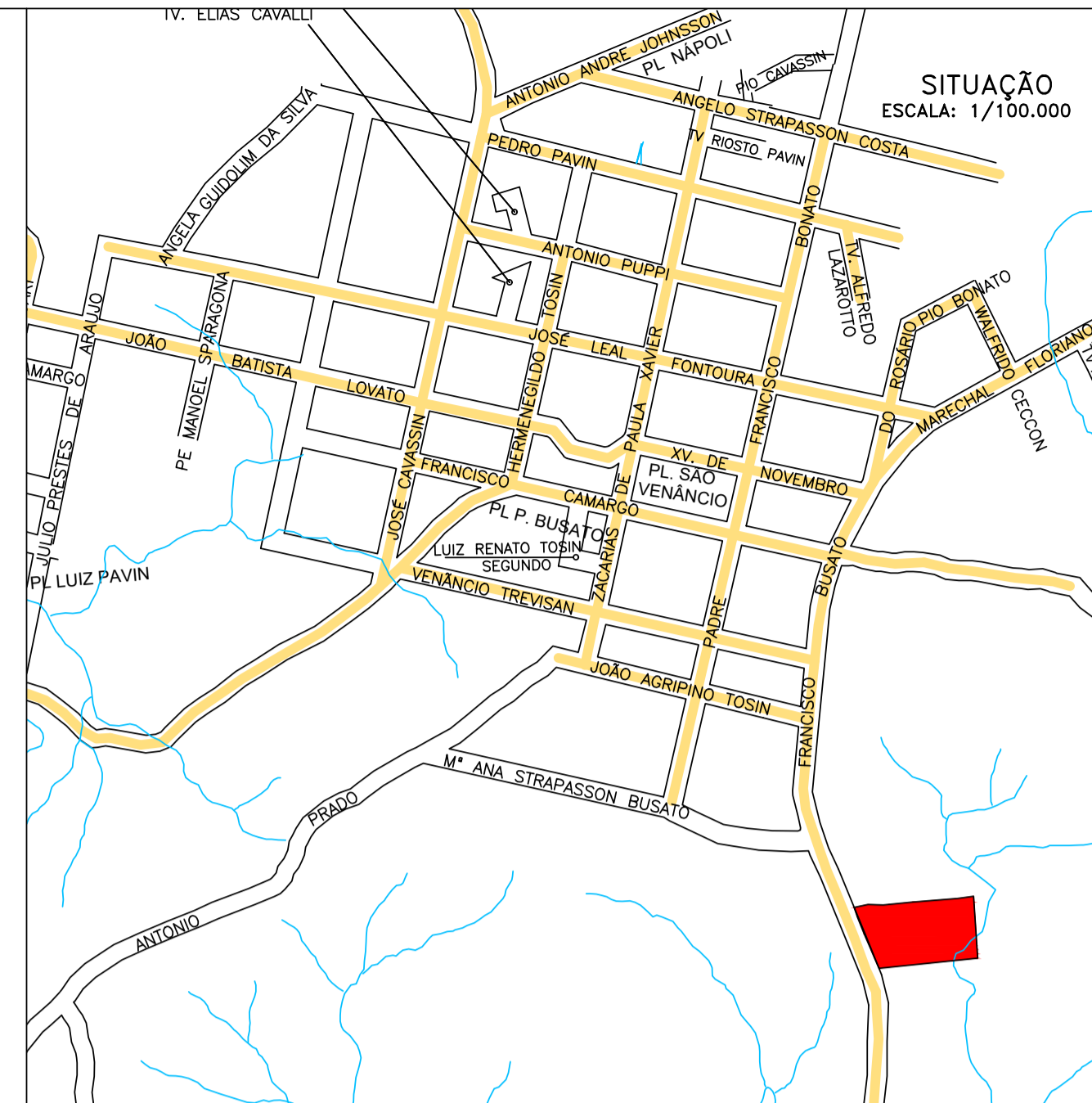
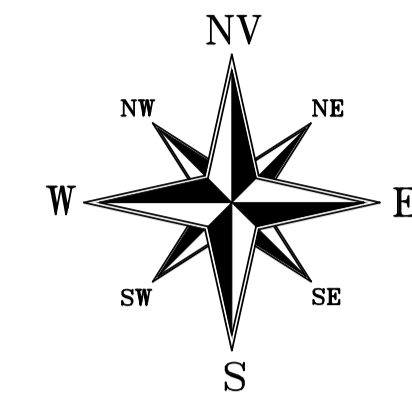
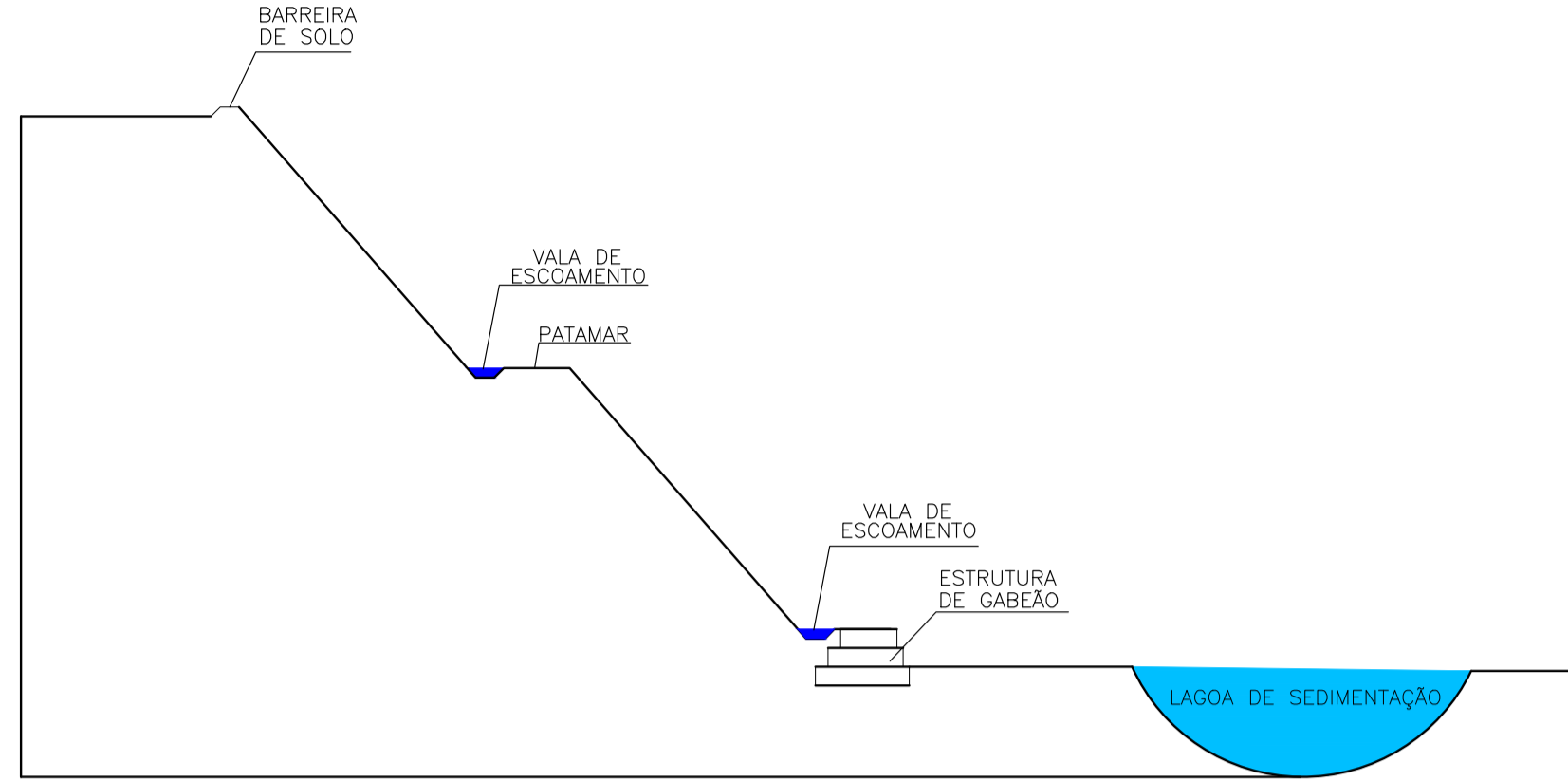
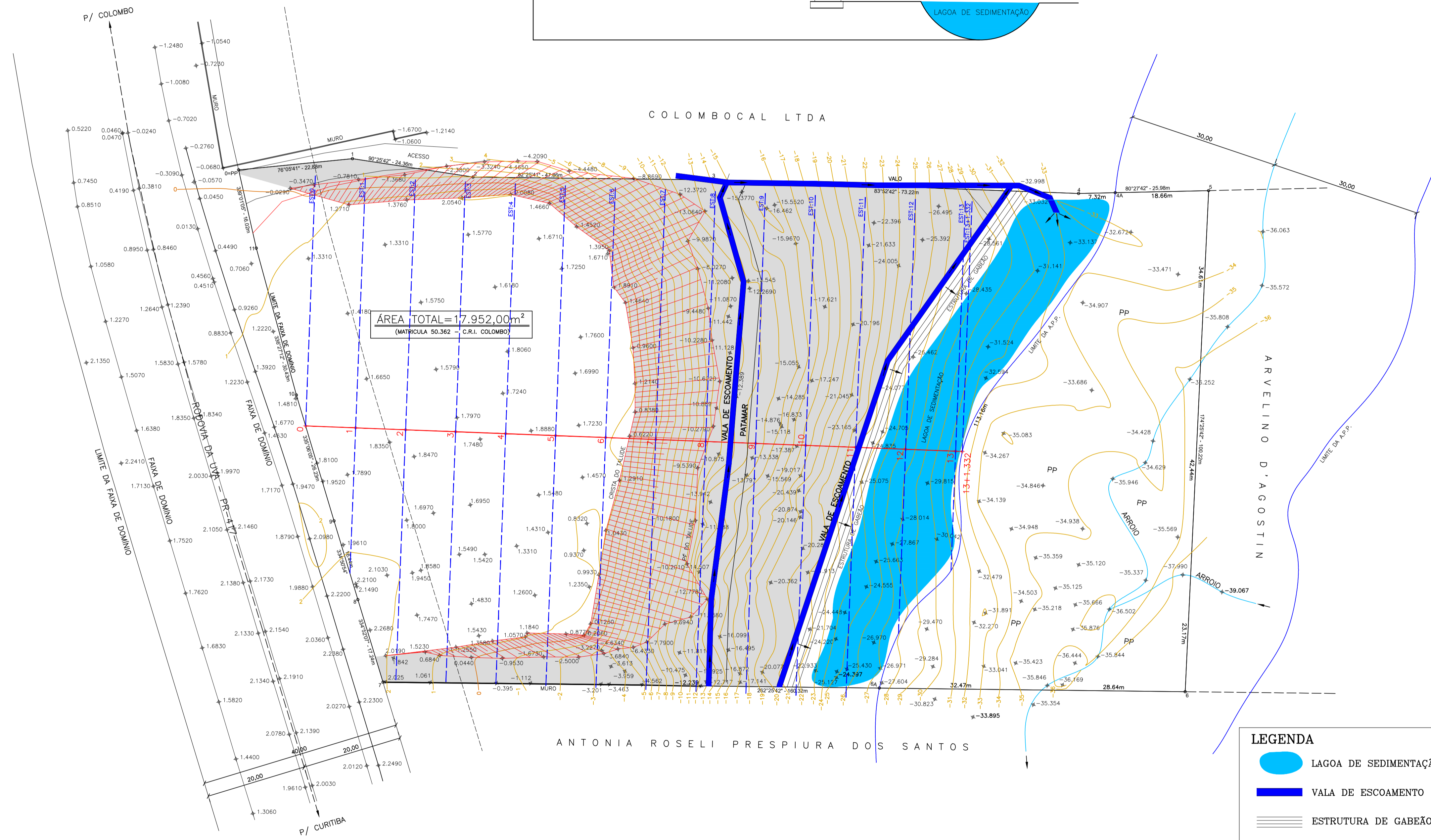


CORTE ESQUEMÁTICO  
(SEM ESCALA)



SITUAÇÃO  
ESCALA: 1/100.000



- LEGENDA**
- LAGOA DE SEDIMENTAÇÃO
  - VALA DE ESCOAMENTO
  - ESTRUTURA DE GABEÃO
  - TALUDE
  - CERCA
  - CURVAS DE NÍVEL EQUIDISTANTES DE METRO EM METRO
  - COTAS DE REFERÊNCIA DE NÍVEL
  - SEÇÃO LONGITUDINAL
  - SEÇÕES TRANSVERSAIS
  - ÁREA DE ATERRO - 94.730,985m³

TODAS AS COORDENADAS DESCRITAS NESTE PROJETO ESTÃO GEORREFERENCIADAS AO SISTEMA GEODÉSICO BRASILEIRO E ENCONTRAM-SE REPRESENTADAS NO SISTEMA UTM, REFERENCIADAS AO MERIDIANO CENTRAL Nº 51 WGr, TENDO COMO DATUM O SIRGAS2000.

ESPAÇO RESERVADO P/ ÓRGÃOS PÚBLICOS

PROPRIETÁRIO:  
**M&P FERTILIZA COMÉRCIO DE FERTILIZANTES LTDA**  
CNPJ: 31.357.605/0001-68

SÓCIO:  
JOSÉ CARLOS PAVIN  
CPF: 356.331.589-20 / RG: 2.079.093-8/PR

DESCRIÇÃO  
**PROJETO PLANIALTIMÉTRICO**  
**PROJETO PLANIALTIMÉTRICO DO IMÓVEL URBANO MATRICULADO SOB Nº 50.362 - C.R.I. COLOMBO-PR, SITUADO NO QUADRO URBANO DE COLOMBO-PR.**

DATA AGOSTO/2023	ESCALA 1/500	ÁREA TOTAL 17.952,00m²	DESENHO ALESSANDRO
RESPONSÁVEL TÉCNICO EVANDRO LUIZ MASCHIO ENG. CIVIL - CREA 75.084-D/PR			FRANCHA 01/03

